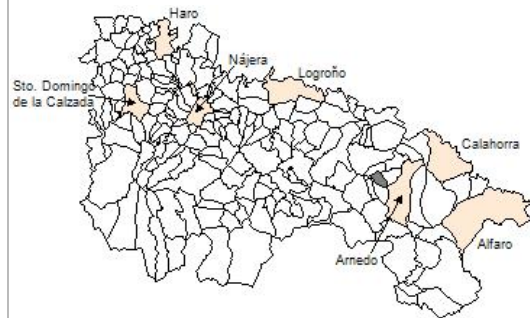


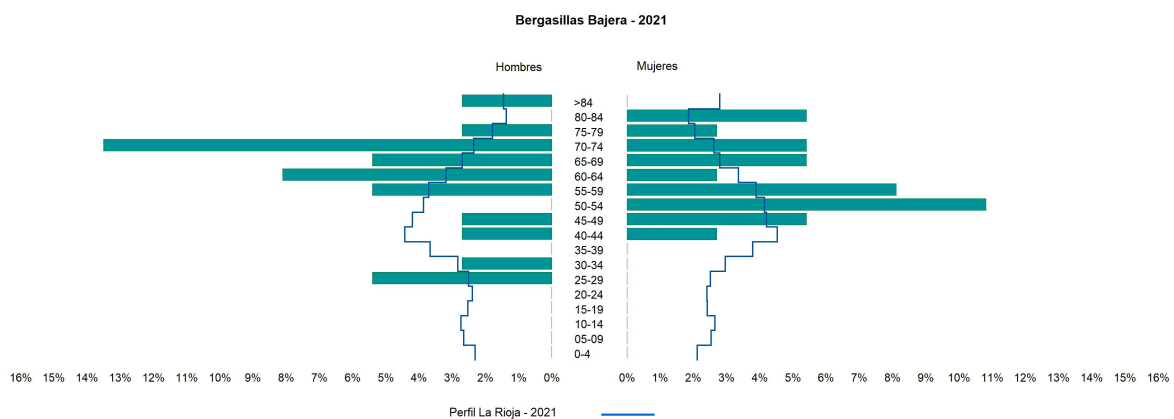
### 1. Datos Generales

Código INE	26029
Municipio	Bergasillas Bajera
Partido judicial	Calahorra
Zona de salud	Arnedo
Superficie municipal (Km2)	9,7
Altitud máx. del núcleo de población principal (m)	843
Distancia a la capital	45
Número de núcleos	4



### 2. Evolución Demográfica

Padrón	2015	2016	2017	2018	2019	2020	2021
Total	39	38	38	39	37	35	34
Hombres	20	19	20	21	19	17	18
Mujeres	19	19	18	18	18	18	16
Densidad	4,0	3,9	3,9	4,0	3,8	3,6	3,5
Extranjeros	2	2	2	2	2	2	




### 3. Índices y tasas de Población (1/1/2021)

	Bergasillas Bajera	La Rioja
Ratio de feminidad (Total Mujeres / Total Hombres) x 100	88,89	102,63
Índice de infancia (Pob. de 0 a 14 / Pob. Total) x 100		14,12
Índice de tendencia (Pob. de 0 a 4 / Pob. de 5 a 9) x 100		82,91
Índice de juventud (Pob. de 15 a 29 / Pob. total) x 100	2,94	14,53
Índice de longevidad (Pob. > 84 / Pob. > 64) x 100	15,38	19,20
Índice de vejez (Pob. >= 65 / Pob. Total) x 100	38,24	21,21
Tasa de dependencia ((Pob. < 16 + Pob. > 64) / Pob. de 16 a 64) x 100	61,90	57,14
Tasa de reemplazo (Pob. de 20 a 29 / Pob. de 55 a 64) x 100	9,09	68,21
Tasa de maternidad (Pob. de 0 a 4 / Mujeres de 15 a 49) x 100		18,94
Tasa de residentes extranjeros (Total extranjeros / Pob. Total) x 100		12,79

### 4. Movimiento Natural de la Población

	2015	2016	2017	2018	2019	2020
<b>Nacimientos</b>						
<b>Defunciones</b>				2		1
<b>Matrimonios</b>						
<b>Crecimiento vegetativo</b>				-2		-1

**Nacimientos**

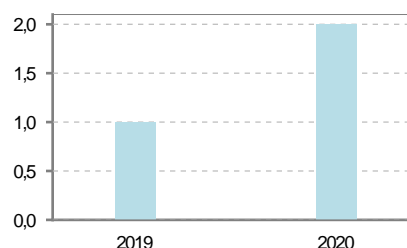


**Defunciones**



## 5. Mercado Laboral. (a 30 de junio)

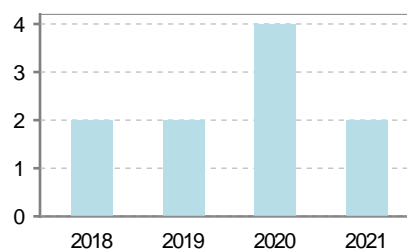
Afiliados	2018	2019	2020	2021
Total		1	2	
R.General y otros		1	2	
Autónomo no agrario				
Autónomo agrario				



Contratos	2018	2019	2020	2021
Total		1	1	
Hombres		1	1	
Mujeres				

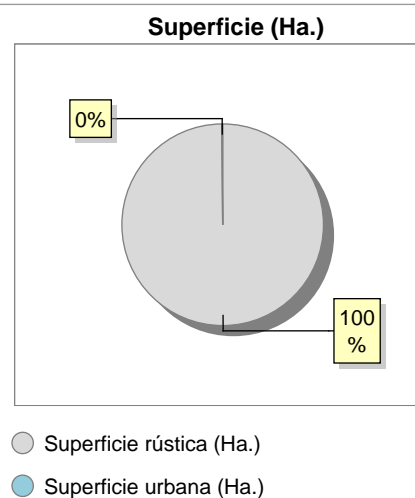


Paro registrado	2018	2019	2020	2021
Total	2	1	3	3
Hombres	1	1	2	1
Mujeres	1		1	2



## 6. Catastro (2021)

Titulares		Unidades Urbanas	
Urbano	129	Industrial	58
Rústico	271	Residencial	64
Urbano/Rústico	308	Terciario y comercial	9
		Equipamiento	4
Unidades Rústicas		Suelo vacante	41
Parcelas	4.071	Edificio Singular	2
Subparcelas	4.224		
		Superficie Urbana	
Valor Catastral Rústico		Superficie edificada	1,14
Valor (Miles de Euros)	173,26	Superficie sin edificar	0,24
Valor Catastral Urbano (Miles de Euros)			
Valor catastral del suelo		120,32	
Valor catastral de la construcción		984,13	



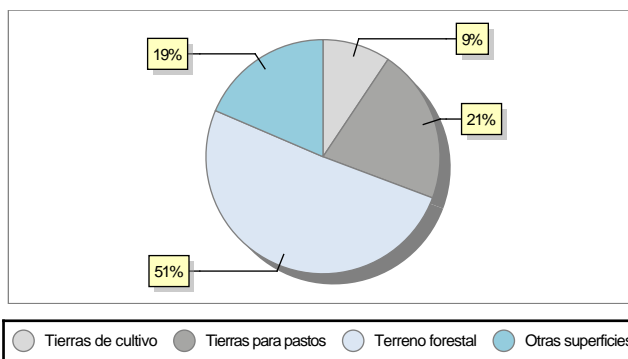
## 7. Ganadería (2020)

	Cabezas ganaderas	Unidades ganaderas
<b>Aves</b>		
Gallinas		
Pollos		
<b>Bovinos</b>		
Terneros de cebo		
Vacas de carne		
Vacas de ordeño		
<b>Conejas</b>		
Conejas		
<b>Ovinos y Caprinos</b>		
Cabras		
Ovejas		
<b>Porcinos</b>		
Cerdas		
Cerdos de cebo		



## 8. Distribución General del Terreno (2020)

	Total	Regadío	Secano
<b>Total Municipal</b>	970	4	966
<b>Tierras de cultivo</b>	91	4	87
Barbecho y otras tierras	18		18
Cultivos herbáceos	1	1	
Cultivos leñosos	72	3	69
<b>Tierras para pastos</b>	207		207
Pastizales	207		207
Prados naturales			
<b>Terreno forestal</b>	492		492
Monte abierto	18		18
Monte leñoso	199		199
Monte maderable	275		275
<b>Otras superficies</b>	180		180
Erial a pastos	137		137
Espartizal			
Ríos y lagos	3		3
Superficie no agrícola	11		11
Terreno improductivo	29		29



## 9. Cultivos herbáceos -Ha. (2020)

	Secano	Regadío	Total
<b>Total cultivos herbáceos</b>		1	1
Cereales grano			
Leguminosas grano			
Patata		1	1
Cultivos industriales			
Flores y plantas			
Cultivos forrajeros			
Hortalizas			

## 10. Cultivos leñosos -Ha. (2020)

	Secano	Regadío	Total
<b>Total cultivos leñosos</b>	69	3	72
Cítricos			
Frutales	59	3	62
Viñedo	5		5
Olivar	5		5
Otros cultivos leñosos			
Viveros			



## 11. Entidades Financieras

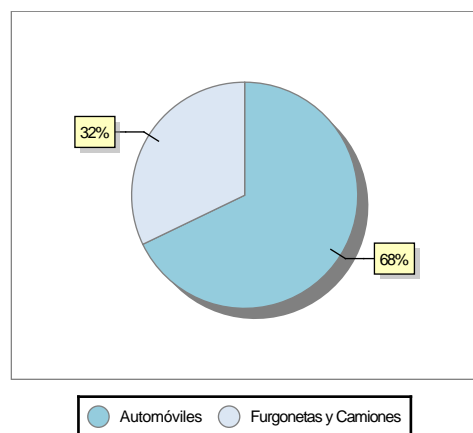
	2018	2019	2020
Entidades financieras de Depósito	0	0	0
Entidades Financieras de Crédito	0	0	0

## 12. Salud

	2018	2019	2020
Centros de salud	0	0	0
Consultorios	0	0	0
Farmacias	0	0	0
Botiquines	0	0	0

## 13. Parque de Vehículos

	2018	2019	2020	2021
Total vehículos	29	28	28	28
Automóviles	22	21	19	19
Motos	0	0	0	0
Furgonetas y Camiones	7	7	9	9
Autobuses	0	0	0	0
Tractores industriales	0	0	0	0
Otros vehículos	0	0	0	0



## 14. Espacios Deportivos

	2020
Campos de tiro	0
Campos de golf	0
Campos de fútbol	0
Rocodromos	0
Pistas de petanca	0
Pistas de padel	0
Pistas de atletismo	0
Piscinas cubiertas	0
Pistas de squash	0
Pistas polideportivas	1
Pistas de tenis	0
Piscinas al aire libre	0
Pabellones polideportivos	0
Pabellones con fronton	0
Frontones	0

## 15. Turismo (2021)

	Establecimientos	Habitaciones	Plazas
Hoteles			
Casas rurales			
Restaurantes			
Hostales			
Pensiones			
Turismo activo			
Agencias de viajes			
Apartamentos			
Campings			
Albergues turísticos			
Viviendas de uso turístico			
Empresas organizadoras de congresos y reuniones			



## 16. Conectividad: Banda ancha Fija

Entidad Municipal	Caudal de Bajada	Fibra optica de centralita	Fibra optica hasta el Hogar
Bergasilla Bajera	6 Mb	NO	NO

## 17. Conectividad: Banda ancha Movil

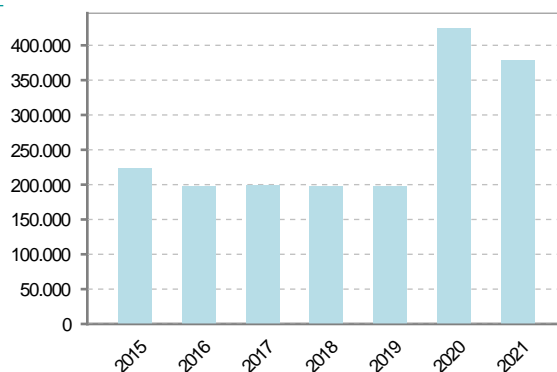
Entidad Municipal	Caudal de Bajada	UMTS
Bergasilla Bajera		NO

## 18. Presupuestos Municipales

### Gastos por capitulos

Gastos de Personal	35.000
Gastos en Bienes Corrientes y Servicios	104.106
Gastos Financieros	200
Transferencias Corrientes	14.750
Inversiones Reales	223.000
Transferencias de Capital	700
Activos Financieros	0
Pasivos Financieros	0

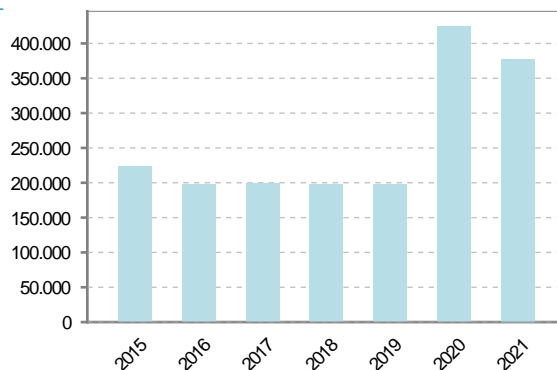
### Gastos



### Ingresos por capitulos

Impuestos Directos	76.976
Impuestos Indirectos	1.000
Tasas y Otros Ingresos	15.800
Transferencias Corrientes	31.500
Ingresos Patrimoniales	56.300
Enajenacion de Inversiones Reales	0
Transferencias de Capital	196.180
Activos Financieros	0
Pasivos Financieros	0

### Ingresos





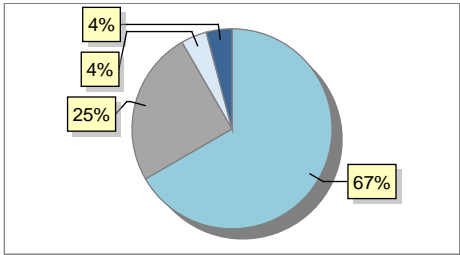
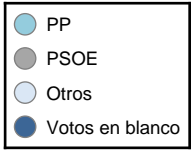
## 19. Educación - Curso 2021 / 2022 - Centros públicos

Educación Infantil 2º Ciclo, Primaria y Especial		ESO, Bachillerato y Ciclos Formativos	
Institución educativa		Institución educativa	
CRA	Sin centro rural agrupado	Centros	0
Colegios	0	<b>Alumnado</b>	
<b>Alumnado</b>		ESO	0
Alumnos	0	Bachillerato	0
		Ciclos Formativos	0
<b>Alumnos</b>			
<div>SIN DATOS</div>			

## 20. Educación - Curso 2021 / 2022 - Centros privados

Educación Infantil 2º Ciclo, Primaria y Especial		ESO, Bachillerato y Ciclos Formativos	
Institución educativa		Institución educativa	
Colegios	0	Centros	0
<b>Alumnado</b>		<b>Alumnado</b>	
Alumnos	0	ESO	0
		Bachillerato	0
		Ciclos Formativos	0
<b>Alumnos</b>			
<div>SIN DATOS</div>			

## 21. Elecciones

Alcalde	Daniel	Herce	Herce	Fecha de posesión	15-06-2019
<b>Elecciones municipales 2019</b>					
PP	16				
PSOE	6				
Otros	1				
Votos en blanco	1				
					
<b>Elecciones autonómicas 2019</b>					
PP	18				
PSOE	8				
Otros	2				
			